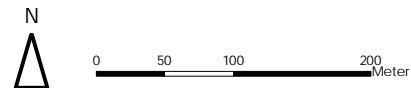


Teilrevision Nutzungsplanung

Übersicht Fläche Seebuchten Bäch / Freienbach

Öffentliche Auflage

Auftrag Nr. 350-66
Datum: 18. April 2022





Legende

 Seebuchten

Bedeutung der Einfärbung der Flächengrösse

Kriterium Uferlinie Aussen: Fläche < 200 m²

 Kriterium erfüllt (Fläche in m²)

 Kriterium nicht erfüllt (Fläche in m²)

Planinformationen

Grösse: 42/29
Gezeichnet: ck
Kontrolliert: JM
Plangrundlage: Digitale Vermessungsdaten AGI SZ, 13. April 2021
V:\350_Freienbach\6_Teilrevision OP\1_mxd\00_Zonenplan\02_Auflage\g\Beilagenplan\C4_Methodikplan Bootshaabe_Bach_Var_Freienbach.mxd

