















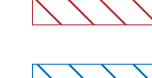










Nutzungsplanfestlegungen








Bauzonen		
	K	Kernzone
	WG3	Wohn- und Gewerbezone 3 Geschosse
	W2	Wohnzone 2 Geschosse
	L2	Landhauszone 2 Geschosse
	SPE	Zone für Sport und Erholung
	IE	Intensivverholungszone
	I2	Industriezone 2
	VZA	Verkehrszone A

Schutzzonen		
	SHK	Schutzzone historischer und kultureller Stätten

Nichtbauzonen		
	F	Freihaltezone
	LW	Landwirtschaftszone
	VF	Verkehrsfäche
	RG	Reservegebiet
	UG	Übriges Gemeindegebiet

Überlagernde Festlegungen		
		Lärmverbelastetes Gebiet
	GP	Gestaltungspflicht
	GWU	Gewässerraumzone (überlagernd)
		Gefahrenzone rot erhebliche Gefährdung (Stand Oktober 2019)
		Gefahrenzone blau mittlere Gefährdung (Stand Oktober 2019)
		Gefahrenzone gelb geringe Gefährdung (Stand Oktober 2019)
		Baulinie Hurdner Feld

Orientierender Planinhalt		
		Waldgrenze (Waldfeststellungen gemäss Art. 10 und 13 Bundesgesetz über den Wald, Quelle: ANJF)
		Kantonales Naturschutzgebiet
		Grundwasserschutzzone S1, provisorisch
		Grundwasserschutzzone S2, provisorisch
		Grundwasserschutzzone S3, provisorisch

Hinweisender Planinhalt		
		Wald*
		Gewässer*
		Massgebende Uferlinie
		Künstliche Uferlinie
		Fliessgewässer eingedolt
		Perimeter Abgrenzung Gefahrenkarte (Stand Oktober 2019)
		Gemeindegrenze

\*Der Wald sowie die Gewässer sind gemäss den Richtlinien zur Erfassung der Geodaten (ARE S2) erfasst. Sie basieren auf den Daten der Amtlichen Vermessung, Stand 15. Nov. 2019, sind aber nicht deckungsgleich.

