

Teilrevision / Nachführungen Nutzungsplanung

Zonenplan Hurden, Mst. 1:2'500

Änderungsplan

Öffentliche Auflage

R+K

Die Raumplaner

R+K Büro für
Raumplanung AG

Poststrasse 4
8808 Pfäfers SZ
T 055 415 00 15

Im Anull 3
7304 Molenfeld GR
T 081 302 75 80








Oberalptrasse 81
6490 Andermatt UR
T 041 987 00 27

info@rkplaner.ch
www.rkplaner.ch



350 66
19. April 2022

Nutzungsplanfestlegungen





Bauzonen

	K	Kernzone	ES
	WG3	Wohn- und Gewerbezone 3 Geschosse	III
	W2	Wohnzone 2 Geschosse	II
	L2	Landhauszone 2 Geschosse	II
	SPE	Zone für Sport und Erholung	II
	I2	Industriezone 2	III
	VZA	Verkehrszone A	IV


Nichtbauzonen

	LW	Landwirtschaftszone	III
	VF	Verkehrsfläche	









Überlagernde Festlegungen

	GWU	Gewässerraumzone (überlagernd)
		Gefahrenzone blau mittlere Gefährdung (Stand Oktober 2019)
		Gefahrenzone gelb geringe Gefährdung (Stand Oktober 2019)
		Baulinie Hurdner Feld

Orientierender Planinhalt






	Bauzonen (gem. rechtskräftigem Zonenplan)
--	---

Hinweisender Planinhalt

	Wald*
	Waldfeststellung
	Gewässer*
	Massgebende Uferlinie
	Künstliche Uferlinie
	Fließgewässer eingedolt
	Perimeter Abgrenzung Gefahrenkarte (Stand Oktober 2019)
	Gemeindegrenze

* Der Wald sowie das Gewässer sind gemäss den Richtlinien zur Erfassung der Geodaten (ARE SZ) erfasst. Sie basieren auf den Daten der Amtlichen Vermessung, Stand 15. Nov. 2019, sind aber nicht deckungsgleich.

Kategorien der Nachführungen

	A	Zonennachführungen infolge der Strassenklassierungen
	B	Zonennachführungen Nichtbauzonen und Kantonale Nutzungsplanung
	C	Zonennachführungen entlang der Seeuferlinie
	D	Zonennachführungen entlang der Fließgewässer
	E	Zonennachführungen entlang von Waldfeststellungen

